

FENERY

Vous découvrirez au cours de ce circuit :

- **l'ancienne gare de Fénéry ;**

aménagée en halte randonneurs, elle abrite une exposition sur la faune présente sur la voie verte ainsi qu'une bibliothèque de livres voyageur. Elle accueille également dans son grenier des chauves souris.

- **la voie verte ;**

apparu en Angleterre en 1978, ce concept désigne une zone de circulation non motorisée. Marcheurs, cyclistes, adeptes du roller, cavaliers ou personnes à mobilité réduite peuvent en toute sérénité parcourir ces espaces de loisirs et de découverte

- **des chiron ;**

- **le cébron**

- **des arbres remarquables ;**

- **un parc éolien ;**

- **le château de la Brouardière ainsi que sa chapelle ;**

- **le village de Fénéry**

construit autour d'un carrefour routier, le bourg se résume dans la première partie du XIX^{ème} siècle à son église et quelques exploitations agricoles. La commune de Fénéry a commencé à se développer à partir de la seconde moitié du XIX^{ème} siècle avec l'arrivée du chemin de fer, d'une école mixte, d'une mairie et d'un bureau de poste.

Cependant l'origine de la commune reste ancienne, puisque elle-ci est citée pour la première fois dans les textes en 1300 sous le nom de Faya Nayri.

Bonne randonnée...



- © Comité Départemental de la Randonnée Pédestre des Deux-Sèvres
deux-sevres.ffrandonnee.fr
- Agence de Développement Touristique des Deux-Sèvres
www.tourisme-deux-sevres.com
Tél. 05 49 77 87 79

Cette fiche est éditée par le Conseil Général des Deux-Sèvres en conformité avec les dispositions de la charte qualité "Randonnée en Deux-Sèvres".

Tél. 05 49 06 77 65

FENERY



Les sources du Cébron

De l'ancienne gare de Fénéry, en passant par la voie verte et le château de la Brouardière, découvrez sur votre chemin, des arbres remarquables, un parc éolien ainsi que le bourg de Fénéry.

Accès : 11 km au nord ouest de Parthenay par la D 176

Départ : parking de la voie verte, Fénéry

Distance : 7,5 km

Durée : 2 h


Balisage : jaune

Rando pédestre
en Deux-Sèvres

  De la halte randonneurs, s'engager sur la voie verte en direction de **La Chapelle-Saint-Laurent**.

P En juillet 2006, le tracé de l'ancienne ligne SNCF Parthenay/Bressuire a été aménagé en voie verte par le Conseil Général sur une longueur de 30 km. Son tracé coule telle une coulèuvre brune sur les contreforts du Massif Armoricain.

 Traverser avec prudence la D127.

 Après le PN 61, des blocs de granite attirent la curiosité et suscitent bien des légendes : les **chirons**.

La Gâtine Poitevine est située à la pointe du **Massif Armoricain** et se caractérise par un sous-sol granitique, affleurant par endroit sous la forme de chaos, que l'on appelle localement des **chirons**, et qui sont à l'origine de nombreuses légendes.


Au PN 64, quitter la voie verte par la droite.

 Traverser avec prudence la D139 et filer sur le **chemin du Colombier**.

 Délaissés les chemins sur votre gauche et longer le **Cébron**.


Le Cébron est une rivière qui naît entre les communes de **Clessé** et de **Fénéry**. D'une longueur de 29,4 km, il se jette dans le **Thouet** au niveau de la commune de **Saint-Loup-Lamairé**. Ses principaux affluents sont les ruisseaux, la **Raconnière** et la **Taconnière** qui alimentent le **lac du Cébron**.

 Vue sur le parc éolien (5 éoliennes) sis sur la commune de **Saint-Germain-de-Longue-Chaume**.

 Sur le paisible et bucolique chemin du **Colombier** paressent quelques arbres remarquables par leur âge.

Le bocage est encore très préservé. Le réseau de haies délimite les enclos pour le bétail et les propriétés, protège le sol et les cultures du vent et des pluies violentes. Les haies ont également produits pendant des siècles le bois pour le chauffage, les meubles, les charpentes. Le bocage ne se laisse découvrir que petit à petit, parcelle par parcelle...

Au **Colombier**, s'orienter à droite. A la patte d'oie, prendre à gauche en direction de **la Broudière**.

 Face au château de **la Broudière**, s'engager dans le chemin herbeux et filer jusqu'à **Fénéry**.




Les bâtiments s'organisent autour d'une cour quadrangulaire jadis accessible par un grand portail en partie détruit. Le bâtiment situé à proximité du portail conserve quelques corbeaux en pierre à l'angle de la corniche. La façade du corps de logis est éclairée par de grandes fenêtres à meneaux. Il est mentionné pour la première fois dans des documents datant de 1839.

Sur la place du village, tourner à gauche. Au panneau de sortie du village, s'engager à droite. Retrouver la voie verte au PN 60, s'y engager à droite pour retrouver le parking de départ.



-  Patrimoine bâti
-  Point de vue
-  Aire de pique-nique
-  Patrimoine naturel
-  Traversée de route

Code du Balisage

	Continuez		Mauvaise direction
	Changez de direction		